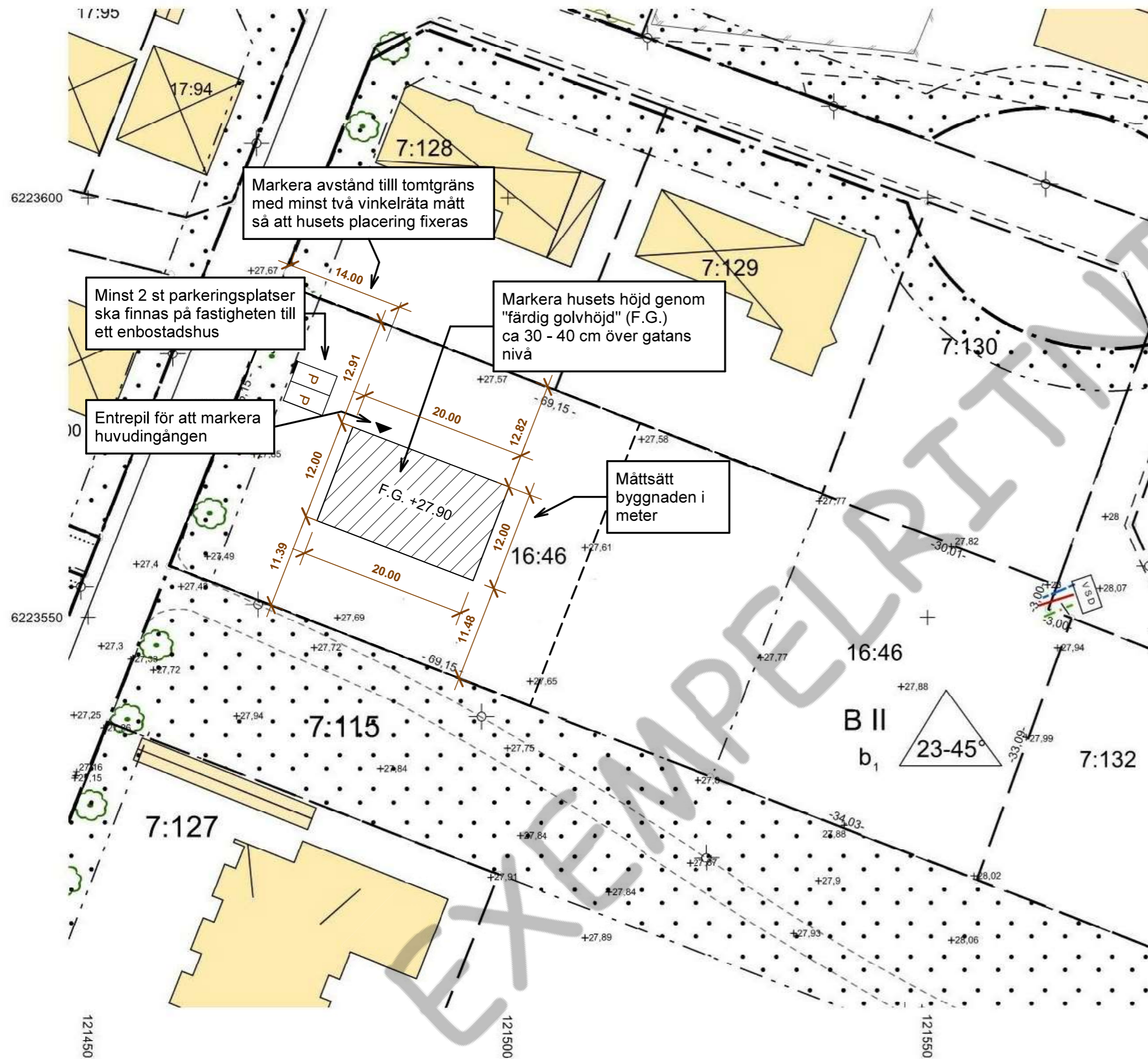


Exempelritning över enbostadshus



Markera avstånd till tomträns med minst två vinkelräta mått så att husets placering fixeras

Minst 2 st parkeringsplatser ska finnas på fastigheten till ett enbostadshus

Entrepil för att markera huvudingången

Markera husets höjd genom "färdig golvhöjd" (F.G.) ca 30 - 40 cm över gatans nivå

Måttsätt byggnaden i meter

NYBYGGNADSKARTA		Datum: 2019-07-10	
Fastighet: Kvidinge 16:46		Areal m ² : 3702	
Gatuadress: Söderåsvägen 53 och 64		Koordinatsystem SWEREF 99 13 30	Höjdsystem RH 2000
 Tekniska kontoret ÅSTORP		Ritad av: Magnus Olsson Mätningingenjör	
Detaljplan aktnr: 1167-P91/0128 Detaljplan laga kraft: 1991-01-28 Fastigheten registrerad:			
VA-information			
Ledningstyp	Ledningsdiameter och material i förbindelsepunkt	Vattengång i förbindelsepunkt	Uppdämningsnivå
Vatten (V)	-	-	-
Spillvatten (S)	-	+25,95	-
Dagvatten (D)	-	+26,59	-

För ledningsuppgifter svarar NSVA, för frågor ring 010-490 97 00 eller besök www.nsva.se. Ingen anslutningspunkt finns fr mot västra gränsen.

Övrig ledningsinformation

























Befintliga eller planerade ledningar för el, fjärrvärme, gas och tele är ej redovisade på nybyggnadskartan. Det åligger varje byggherre att före start av ett byggprojekt inhämta uppgifter från respektive ledningsägare.

Norr →

N

Planbestämmelser se detaljplan

Grundkarta

	Bustidens, kulniv		Stad		Marken för inv byggas
	Transtråk		Väg, gång och cykelväg		Marken för inv byggas med utredning
	Reguleringslinje		Även cykelväg		Högsta bygghöjden
	Reguleringslinje		Ställestråk		Minsta resp. största bygghöjden
	Örnsbunt		Höjdhöjd		
	Revideringslinje				
	Hög över hast				
	Bund				

Redovisningen av gränser och rättigheter är inte juridiskt bindande.

Rev 2019-07-10, ändrad fastighetsind

BET	ANT	ANDRINGEN AVSER	SIGN	DATUM
BYGGLOVSHANDLING				
NYBYGGNAD AV ENPLANSHUS				
UPPDRAG NR	RITAD AV	HANDLÄGGARE		
21/03/04	MR	MR		
DATUM	ANSVARIG			
21/03/04	MR			
KVIDINGE 16:46				
ADRESS				
SITUATIONSPLAN				
SKALA A3	NUMMER			BET
1 : 500	A101			

0 5 10 20 30 40 50 Meter Skala 1:500 (A3)